



Observatoire de la biodiversité végétale en ville

**Résultats de la 1^{ère} enquête
Présentés le Jeudi 12 novembre 2015
À l'Hôtel de Ville de Paris**

Notre action auprès des candidats aux municipales des 10 plus grandes villes de France début 2014 nous avait révélé que ...

- ... Les grandes villes sont des **acteurs engagés** de politiques jardin diversifiées, transversales, qui favorisent la biodiversité végétale urbaine
- D'où l'idée d'un « observatoire de la biodiversité végétale en ville » pour effectuer un **suivi qualitatif des pratiques de végétalisation et de sauvegarde de la biodiversité végétale**



L'année 1 de l'observatoire de la biodiversité végétale en ville

- Réunion des partenaires
- **Choix de cibler les villes de plus de 10 000 habitants (elles sont environ 900 en France)**
- Elaboration concertée du 1er questionnaire
- **Déploiement par les soins de Villes de France**
- Promotion par emailing, courriers , réseaux sociaux et communiqué de presse
- **Période d'ouverture de l'enquête doublée en cours de route**
- Mise en débat des résultats
- **Information de l'Observatoire National de la Biodiversité**



Faire le point des pratiques de végétalisation et de sauvegarde de la biodiversité végétale

- Que savent les collectivités locales des jardins de particuliers ? ...
- .. et des jardins collectifs ... ?
- Où en sommes nous de la gestion phytosanitaire des espaces verts urbains ?
- Quelle gestion des espaces végétalisés ?
- Quelles sont les pratiques de labellisation des espaces végétalisés et comment évoluent-elles ?
- Quelles sont les politiques et actions en faveur de la biodiversité ?
- Et la politique d'urbanisme ?



Près de 10% du total des communes de plus de 10 000 habitants ont répondu à l'enquête

- **95 collectivités** ont répondu à l'enquête :
 - 88 communes
 - 7 Etablissements Public de Coopération Intercommunale (EPCI)
- La **population totale** de ces communes et EPCI est de **8 425 148 habitants**
 - Comme 1 Français-e sur 2 vit dans une commune de plus de 10 000 habitants ...
 - ... ces 8,4 millions d'habitants représentent 25% de ces Français-es



Un large éventail dans la taille des collectivités répondantes

- Taille des 88 communes ayant répondu :
 - 9 de plus de 100 000 habitants
 - 14 entre 50 000 et 100 000 habitants
 - 35 entre 20 000 et 50 000 habitants
 - 28 entre 10 000 et 20 000 habitants
 - 2 de moins de 10 000 habitants
- Taille des 7 EPCI ayant répondu :
 - 5 de plus de 100 000 habitants
 - 1 entre 50 000 et 100 000 habitants
 - 1 entre 20 000 et 50 000 habitants



Des réponses venues de toute la France avec une concentration sur 4 Régions

- 50 départements
- 12 régions métropolitaines



64% des réponses se concentrent dans 4 régions :

- Ile de France,
- Alsace Champagne-Ardenne Lorraine,
- Nord Pas-de-Calais Picardie,
- Rhône Alpes Auvergne



Que savent les collectivités locales des jardins de particuliers ?



- **Quasiment aucun répondant n'est en mesure de décompter les jardins de particuliers sur son territoire**

Combien de jardins de particuliers décomptez-vous dans votre commune ?

- Pas de réponse : 62%
- NSP / données indisponibles / pas en mesure de répondre : 33%
- Réponse chiffrée (évaluation) : 5%

- **Un quart des répondants indique avoir une politique à l'égard des jardins de particuliers**

Avez-vous une politique à l'égard des jardins de particuliers ?

- Oui 25%
- Non 75%

Il s'agit notamment d'actions visant à préserver leur surface
(pour 40% des réponses « oui »)



La moitié des répondants mène des actions auprès des particuliers pour favoriser la biodiversité animale et végétale



- Des actions sont elles menées auprès des particuliers pour favoriser la biodiversité animale et végétale ?
 - **Oui : 56%**
 - Non : **44%**
- Si oui, lesquelles ?
 - Aménagements pour favoriser les auxiliaires : 33%
 - Choix des végétaux cultivés : 33%
 - Préconisation de variétés locales : 33%

- **Aucune commune ou presque n'a pris d'arrêté d'interdiction de certaines essences dans les espaces privés ...**

La commune a-t-elle pris des mesures (arrêté) pour interdire dans les espaces privés certaines essences ?

- Oui 2%
- **Non 98%**

- **... mais un tiers ont engagé des actions concernant certaines essences**

Si oui, merci de préciser :

- Plantes dites « invasives » : 46%
- Conifères de haie : 33%
- Essences sensibles à des parasites : 21%

Bien que seulement 2 collectivités aient répondu « oui » à la question précédente, 32 ont néanmoins indiqué avoir pris une ou plusieurs mesures. Celles-ci ont probablement relevé d'actions d'information.

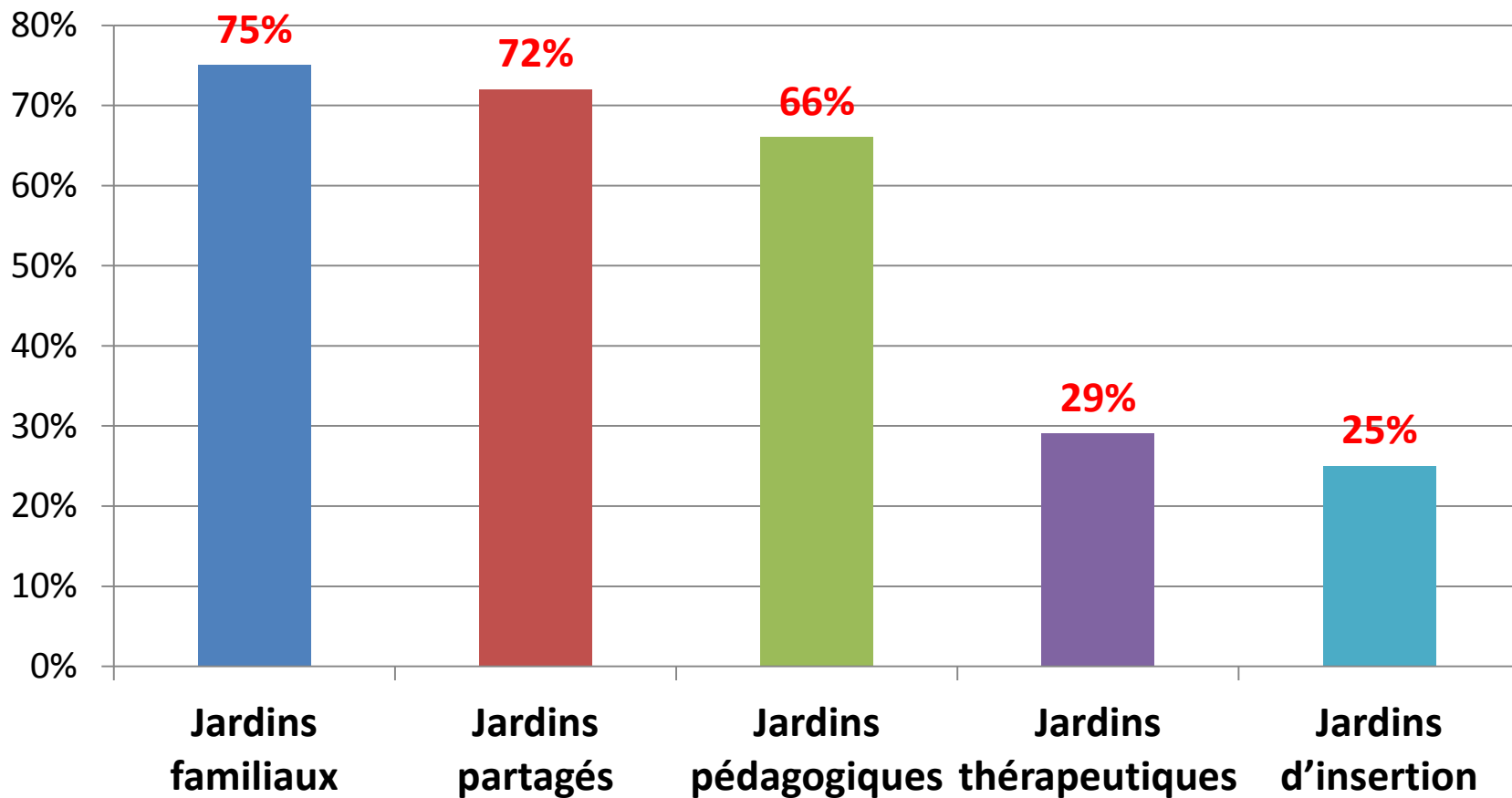


Que savent les collectivités locales des jardins collectifs ?



Près de 9 communes sur 10 déclarent compter des jardins collectifs, qui sont des ...

Si votre commune compte des jardins collectifs, merci de préciser de quel type (plusieurs réponses possibles)



La moitié des communes peuvent quantifier la surface et le nombre de parcelles de jardins collectifs



Savez-vous quelle est la surface occupée par des jardins collectifs sur le territoire de votre commune et combien de parcelles comptent-ils et enfin combien de personnes ont accès à ces jardins ?

- **Réponse chiffrée (évaluation) : 54%**
- NSP / données indisponibles : 9%
- Pas de réponse : 37%

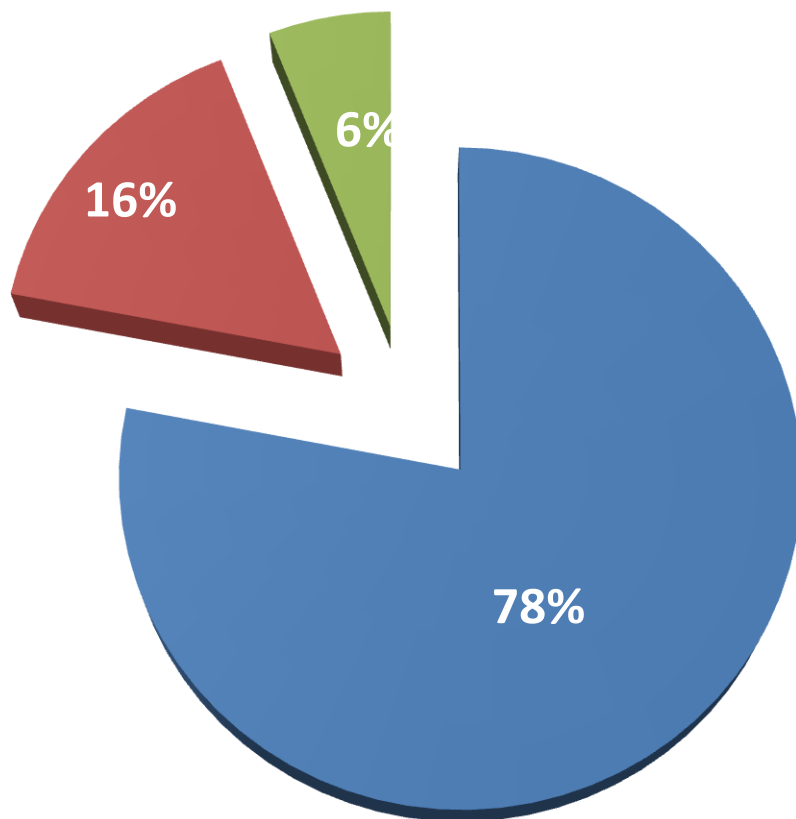
Une partie des jardins collectifs relève de bailleurs sociaux ou de la SNCF, ce qui peut expliquer que les communes ne puissent pas quantifier précisément l'ensemble des jardins collectifs présents sur leur territoire.



Où en sommes nous de la gestion phytosanitaire des espaces verts urbains ?



Quasiment 80% des répondants ont « réduit fortement l'utilisation des produits phytosanitaires »



Pour sa gestion phytosanitaire, ma commune ...

- **utilise les produits phytosanitaires de manière raisonnée et a réduit fortement leur utilisation**
- **a mis en œuvre le zéro phyto sur tous ses espaces, y compris les cimetières et les terrains de sport**
- **utilise uniquement des produits autorisés en Agriculture Biologique**

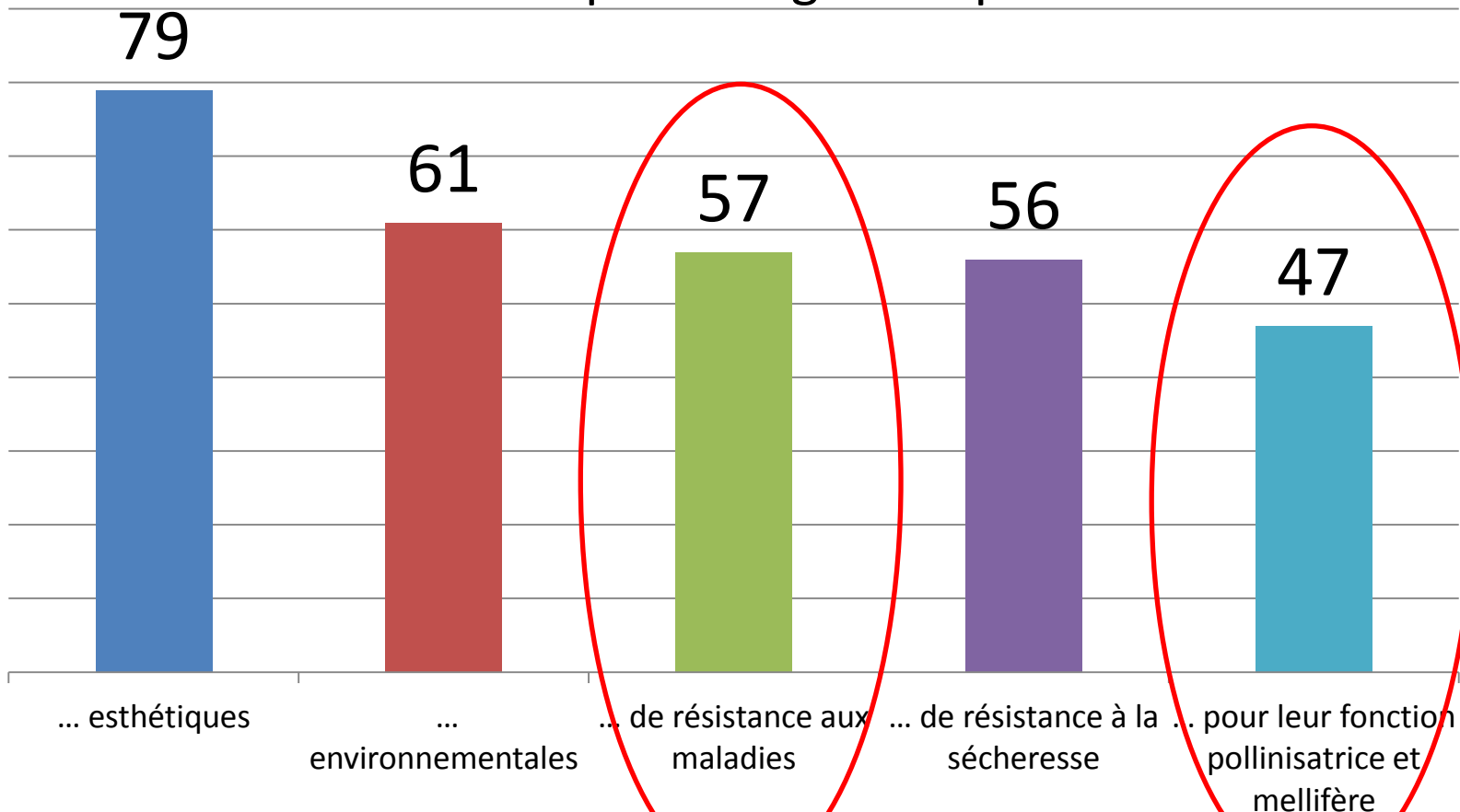
Quelle gestion des espaces végétalisés ?

- Où les communes s'approvisionnent-elles en végétaux ?
- Comment envisagent-elles l'évolution de la gamme végétale ?
- Ont-elles une politique de valorisation des plantes locales ?
- Orientent-elles les choix de gamme végétale chez les particuliers ?



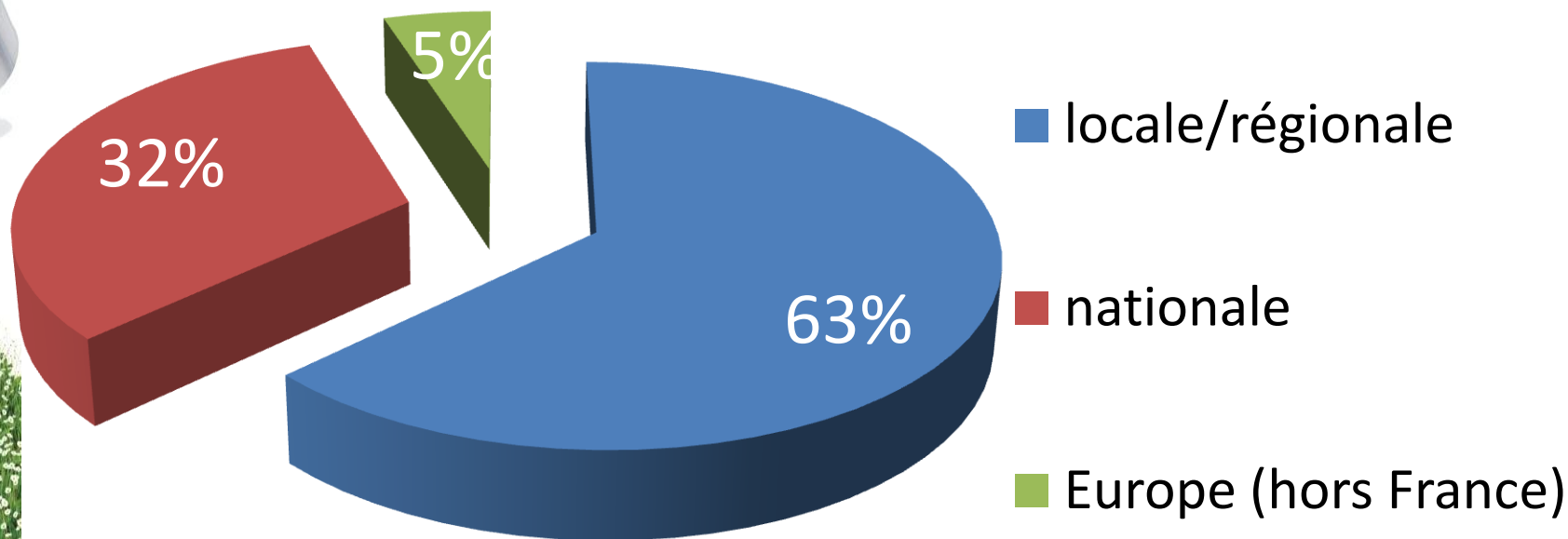
2 répondants sur 3 choisissent leurs espèces végétales pour leur **résistance aux maladies** et 1 sur 2 pour leur **fonction pollinisatrice**

Choisissez-vous vos espèces végétales pour des raisons ... :



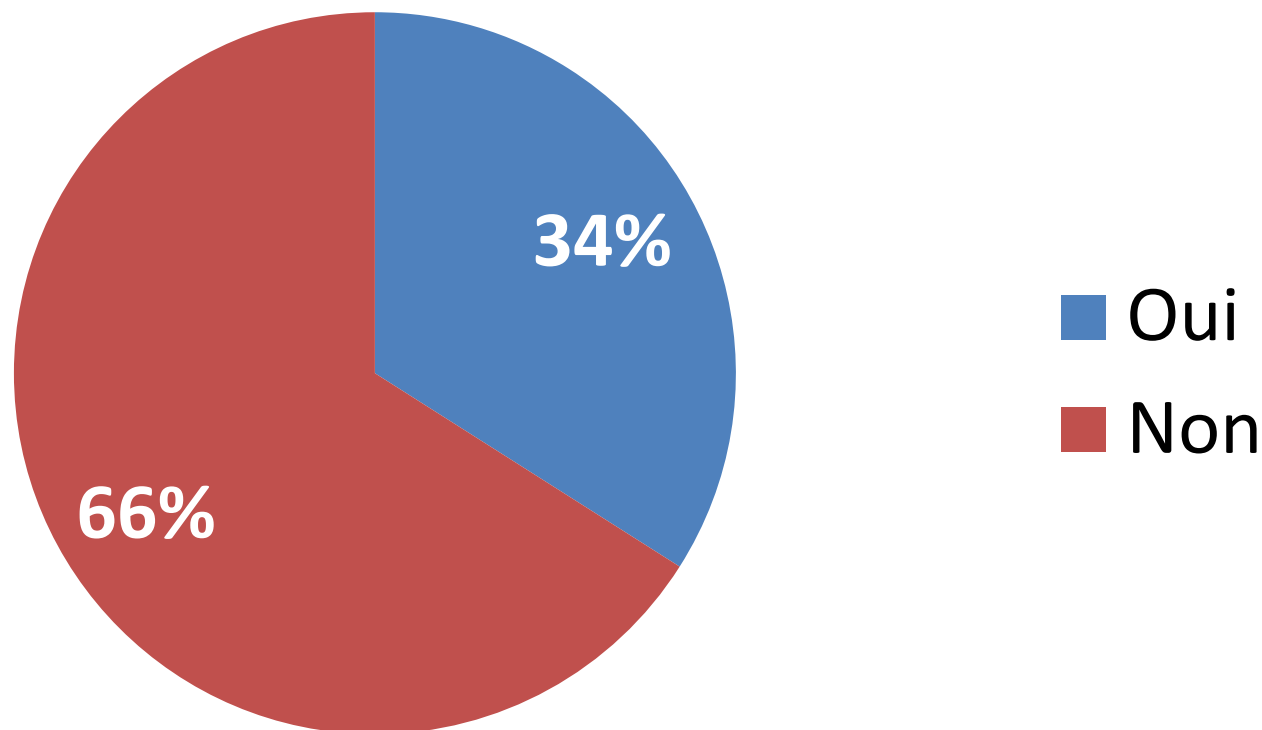
Deux tiers des répondants s'approvisionnent en végétaux locaux ou régionaux

Quelle est l'origine principale de votre approvisionnement en végétaux ?



Un tiers des répondants cherche à orienter les choix de gamme végétale de leurs habitants

Avez-vous pris des dispositions pour orienter les choix de gamme végétale chez les particuliers dans votre commune ?



Les services espaces verts des villes deviennent des prescripteurs

Extraits des réponses

Ateliers citoyens

Journées de distribution de vivaces

Cours de jardinage proposés par le service écologie urbaine.

Guide et flyers sur le jardinage écologique

Commande groupée de végétaux locaux

Conseil aux particuliers sur l'opération 'verdissons nos murs'

Informations dans le bulletin communal

Organisation d'un concours annuel Balcons et Jardins fleuris

Concours des maisons et balcons fleuris

Conseils de quartiers

Plantons le Décor - Brochure des essences locales

Prescriptions dans le règlement du concours 'Nature en ville'.

Fleurissement de pieds de murs pour lesquelles la collectivité fournit les graines aux particuliers

Réponses téléphoniques ou par courrier aux interrogations des particuliers

Echanges au pied de nos massifs de fleurs sur l'impact environnemental de chaque type de plantes

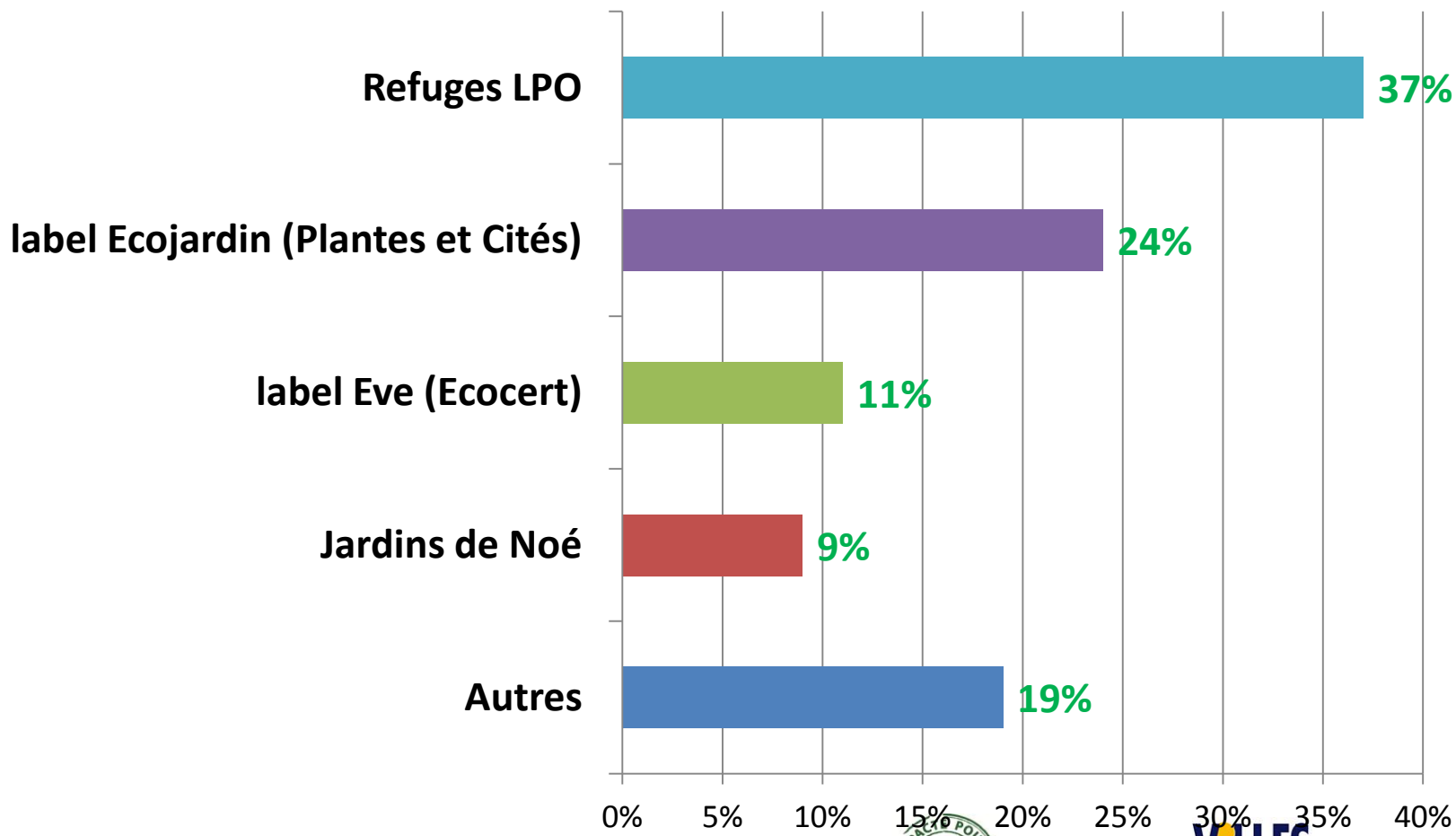


Quelles sont les pratiques de **labellisation** des espaces végétalisés et comment évoluent-elles ?



Des espaces labellisés existent sur le territoire de 39% des répondants

Si des espaces labellisés existent sur le territoire de votre commune, desquels s'agit-il ?



Ces espaces labellisés devraient augmenter

- Dans près de la **moitié des collectivités déclarant des espaces labellisés**, les surfaces de ces derniers **sont en hausse**

Les surfaces bénéficiant de ce type de label sont-elles en hausse ?

- **Oui : 46%**
- **Non : 54% ...**

- Un **quart du total** des répondants déclare avoir **fixé un objectif en ce sens**

Avez-vous fixé un objectif en ce sens ?

- **Oui : 25%**
- **Non : 75%**



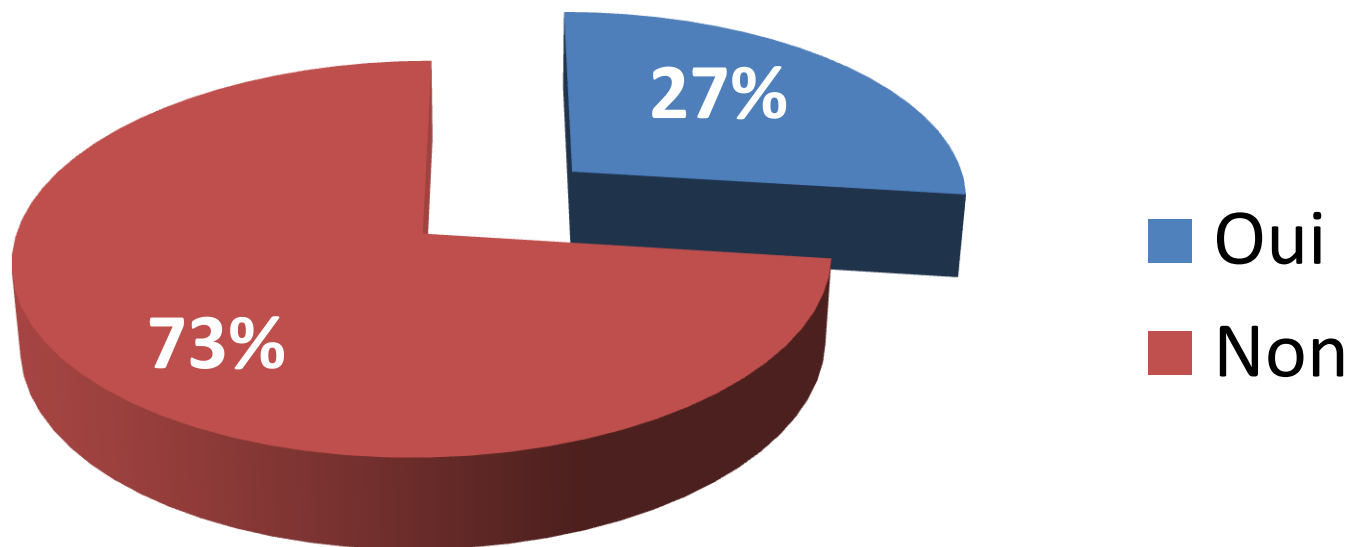
Quelles sont les politiques et actions en faveur de la biodiversité ?



Près de 3 communes sur 10 déclarent avoir adopté en conseil municipal une **délibération** sur la **politique en matière de biodiversité végétale**



La commune a-t-elle défini une politique en matière de biodiversité végétale ayant fait l'objet d'une délibération adoptée en conseil municipal ?



- Près de **40% des communes** se sont engagées dans une démarche de **potagers ou vergers conservatoires**

La commune a-t-elle mis en place des potagers ou des vergers conservatoires ?

- **Oui 38%**
- **Non 62%**

- La **quasi-totalité des communes** a mis en place des actions **en faveur des insectes ...**

Des actions en faveur des insectes sont-elles mises en place sur le territoire communal ?

- **Oui 95%**
- **Non 5%**



Les 260 actions déclarées en faveur des insectes passent par ...

- **Installation d'hôtels à insectes : 24%**
- **Mise en place de prairies ou jachères fleuries : 23%**
- **Ruches privées en milieu urbain : 20%**
- **Choix de plantes mellifères : 18%**
- **Ruches municipales : 14%**



- **59% des communes ont engagé une démarche de connaissance de leur biodiversité végétale**

La commune a-t-elle mis en place des actions de connaissance et d'inventaire de la biodiversité végétale sur son territoire ?

- **Oui 59%**
- Non 41%

- **... et 28% déclarent avoir réalisé un inventaire de cette biodiversité végétale, consultable auprès des services de la commune**

Avez-vous réalisé un inventaire de la biodiversité végétale dans votre commune ?

- **Oui : 28%**
- Non : 66%
- Pas de réponse : 6%

Si oui, celui-ci est-il accessible :

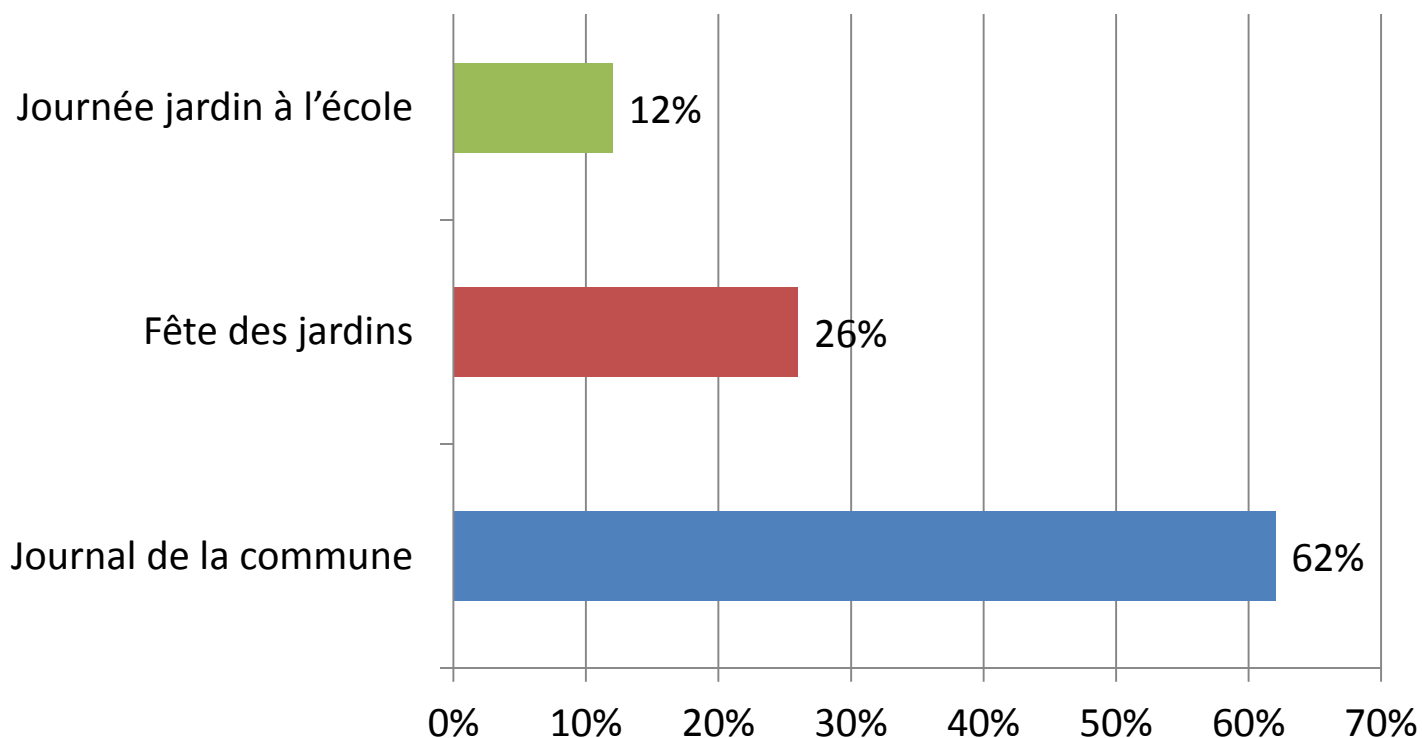
- en ligne : 18%
- **en consultation dans les services : 82%**



Près de 4 communes sur 5 communiquent avec leurs habitants en matière de biodiversité végétale ...



Par quel canal avez-vous sensibilisé ou communiqué en direction des habitants de la commune sur les actions que vous avez mis en œuvre en matière de biodiversité végétale ?



Pour 4 communes sur 5, des opérations nouvelles en matière de végétalisation sont conduites sur leur territoire



- **Création de nouveaux parcs et jardins : 23%**
- **Végétalisation de parkings : 20%**
- Jardins sur toiture : 17%
- Façades ou murs végétalisés : 16%
- Jardins sur dalles urbaines : 13%
- Jardins sur terrasse : 11%

... des 196 opérations déclarées



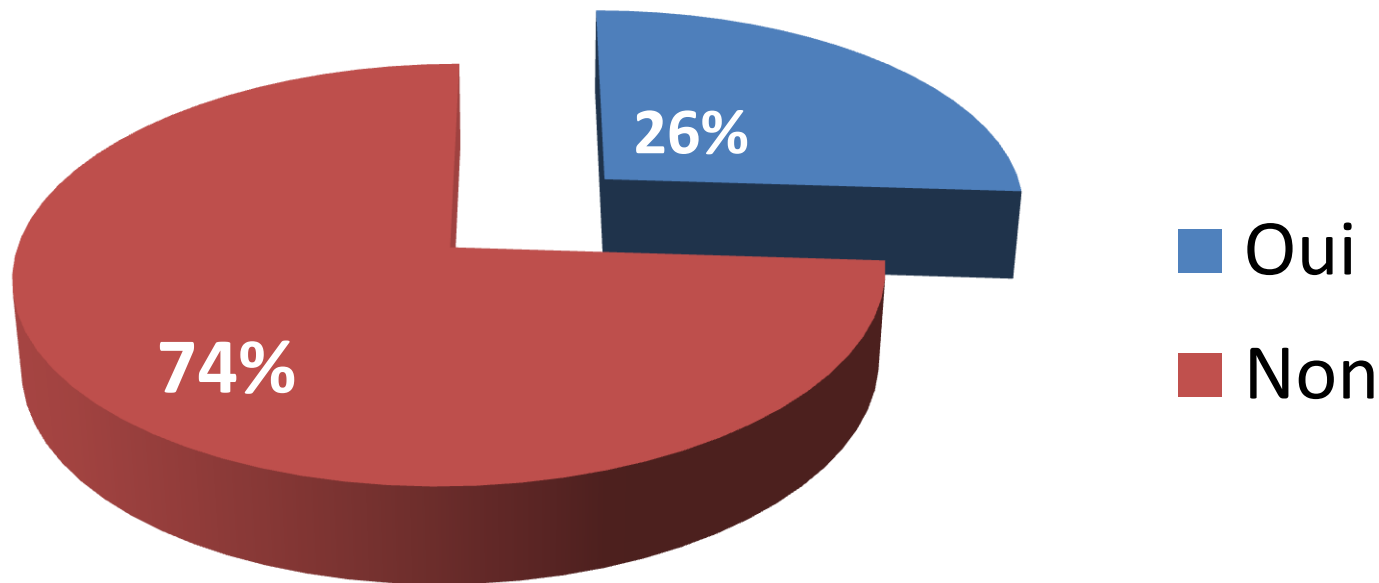
Les documents d'urbanisme des villes font-ils une place aux jardins et espaces verts ?

- Le Zonage urbain ?
- Le coefficient de biotope par surface ?



Un quart des répondants affecte un **zonage spécifique** aux jardins ...

Dans vos documents d'urbanisme ,un zonage spécifique est-il affecté aux jardins (ex. dans certaines collectivités le zonage UJ est affecté aux jardins collectifs) ?



Ce zonage spécifique concerne surtout les jardins familiaux ou terrains urbains cultivés

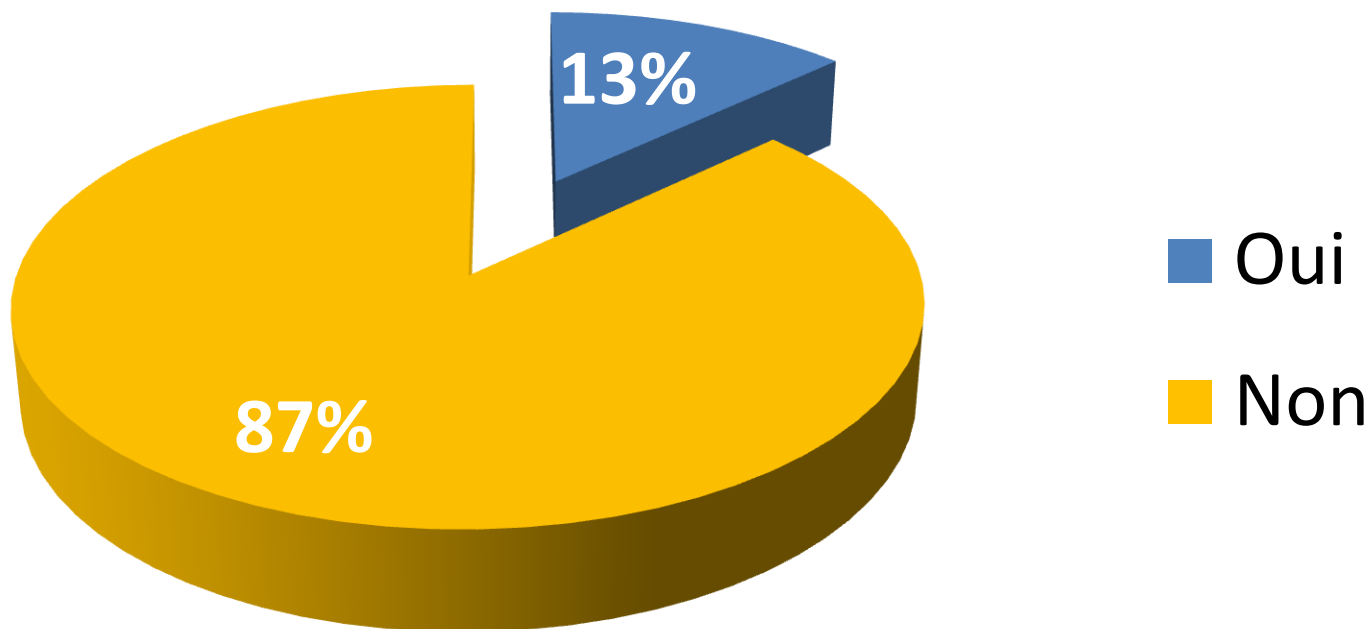
- **Nj** sous-zone de la **zone N** (zone naturelle et forestière y compris parcs et squares) : **terrains urbains cultivés** ou sites sur lesquels pourraient se développer de nouveaux terrains urbains cultivés.
- Zonage **Nj** correspond aux surfaces dédiées **aux jardins familiaux**
- **Jardins familiaux** classés en **zone N avec réglementation spécifique**
- La zone urbaine générale comporte des protections particulières pour certains jardins privés (espaces verts à protéger : EVP; espaces libres : ELV)
- Le PLU distingue **les EBC (Espaces boisés classés)**, **les EVMV (Espaces végétalisés à mettre en valeur)**, et **les Plantations sur domaine public**.

Extraits des réponses



Le **coefficient de biotope par surface** apparaît dans les documents d'urbanisme de plus d'1 répondant sur 10 ...

Dans vos **documents d'urbanisme** avez-vous introduit un dispositif de type « **coefficient de biotope par surface** » ?



Le coefficient de biotope par surface

Extraits des
réponses

- Article 13 du règlement du PLU : Obligations de végétalisation avec **coefficient de pleine terre** se traduisant par :
 - surfaces végétalisées principales : espaces verts de pleine terre plantés
 - surfaces végétalisées complémentaires : espaces verts de pleine terre plantés en plus ou toitures végétalisées, espaces verts sur dalle et murs végétalisés.

Les surfaces à respecter diffèrent selon les zones du PLU

- Article 3 du règlement du PLU : **% d'espace vert minimum** avec obligation d'une partie en pleine terre et possibilité d'une partie en couverture végétale avec coefficient de 0.7 (1 m² => 0.7 m² d'espace vert)
- Une **part de pleine terre obligatoire plus un complément** prioritairement en pleine terre ou bien compensé par des surfaces végétalisées en toitures et murs, qui varie en fonction des secteurs.
- En cours de mise en place, actuellement il ya des obligations de traiter les parcelles constructibles avec un **% d'espaces verts à respecter allant de 20% à 60%** selon les zonages.



Retrouvez les résultats de l'enquête sur

www.pacte-jardin.com

<http://www.villesdefrance.fr/>

